

檔 號：
保存年限：

臺北市政府工務局大地工程處 函

地址：臺北市信義區松德路300號3樓

承辦人：施柏宇

電話：2759-3001#3722

電子信箱：ge-10754@mail.taipei.gov.tw

受文者：中華民國大地工程技師公會

發文日期：中華民國108年1月2日

發文字號：北市工地審字第1076021463號

速別：普通件

密等及解密條件或保密期限：

附件：(3201921_1076021463_1_ATTACHMENT1.pdf)

主旨：有關「臺北市水土保持申請書件管理平台」新增線上申請
項目案，詳如說明，請查照。

說明：

一、旨揭平台新增線上申請項目如下，惠請轉知所屬會員多加
利用，108年4月1日後本處將不受理紙本申請：

- (一)水土保持計畫義務人及技師變更報備
- (二)水土保持計畫暫停審查申請
- (三)水土保持計畫開工期限或復工期限展延
- (四)水土保持計畫開工/復工申報
- (五)水土保持計畫工期展延
- (六)水土保持計畫設施調整報備
- (七)水土保持計畫停工申請
- (八)水土保持計畫完工申報

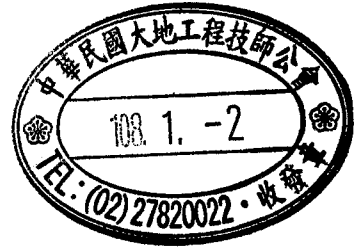
二、如有系統上問題或使用上之建議，請不吝告知本處(客服電
話：02-27593001#3729 許先生)，本處將持續廣納使用者
回饋意見，進行滾動式修正。

正本：社團法人中華民國水土保持技師公會全國聯合會、中華民國土木技師公會全國聯合
會、中華民國大地工程技師公會、社團法人中華民國水利技師公會全國聯合會、台北

市土木技師公會、社團法人臺北市水土保持技師公會、社團法人台北市水利技師公會、社團法人臺灣省土木技師公會、社團法人新北市土木技師公會、桃園市土木技師公會、社團法人台中市土木技師公會、高雄市土木技師公會、社團法人臺灣省水土保持技師公會、社團法人新北市水土保持技師公會、社團法人高雄市水土保持技師公會、社團法人臺灣省水利技師公會

副本：

電 2019/02/02 文
交 10:18:02 換 章



臺北市政府工務局大地工程處

臺北市水土保持申請書件管理平台

系統操作手冊

廠商名稱：多維空間資訊有限公司

聯絡資訊：02-27929328 / tcge7@geovector.com.tw

目 錄

第壹章	系統簡介	1
第一節	系統介紹.....	1
第貳章	系統操作	5
第一節	系統登入.....	5
第二節	帳號管理（限承辦／監造技師）.....	7
第三節	案件列表.....	8
第四節	案件詳情（主表）.....	9
第五節	案件子表.....	12
第六節	案件變更申請（限承辦／監造技師）.....	20
第七節	申請單子表.....	23

圖目錄

圖 1：臺北市水土保持申請書件管理平台首頁截圖	1
圖 2：水土保持申請案件管理流程	2
圖 2：水土保持申請書件管理平台 QRcode 連結	5
圖 4：水土保持申請書件管理平台 首頁截圖	5
圖 5：水土保持申請書件管理平台 首頁不同身份別登入截圖	7
圖 6：水土保持申請書件管理平台 技師帳號申請截圖	7
圖 7：水土保持申請書件管理平台 技師帳號更新示意圖	8
圖 8：案件列表頁面說明示意圖	9
圖 9：案件編輯說明：「整列灰底—不可編修」示意圖	9
圖 10：案件編輯說明：「紅色*號—必填欄位」示意圖	10
圖 11：案件編輯說明：「下拉選單—單項選擇」示意圖	10
圖 12：案件編輯說明：「文字框輸入」示意圖	11
圖 13：案件編輯說明：「座標輸入—X、Y座標」示意圖	11
圖 14：案件編輯說明：「檔案上傳」示意圖	11
圖 15：審查紀錄表單截圖	12
圖 16：施工檢查紀錄表單截圖	13
圖 17：施工檢查紀錄表單（續）截圖	14
圖 18：颱風豪雨設施自主檢查表截圖	15
圖 19：臺北市水土保持計畫監造紀錄表截圖	16
圖 20：水土保持完工檢查紀錄表截圖	17
圖 21：水土保持設施維護檢查及輔導紀錄表截圖	18
圖 22：水土保持設施維護檢查及輔導紀錄表（續）截圖	19

表目錄

表 1：各階段之瀏覽編修權限對照表	3
表 2：各身分別依據狀態之瀏覽編修權限對照表	4

第壹章 系統簡介

第一節 系統介紹

在資訊爆炸的時代，如何有效利用歷年建立及收集的資訊，是資訊系統的一個重大課題，大地工程處資訊系統於 100~101 年開始了第一次的數位改革，將傳統紙本、公文、宣導等資料逐步轉換為電子數位資訊，逐年完成資料建檔、資料查詢、資料檢核、資料分享等功能，系統收集山坡地防災、水土保持計畫、山坡地輔導與違規案件、巡查管理資料，並於 104 年開始陸續收集各系統使用來源、使用流量、使用頻率等資訊，透過資料與資訊的收集與建立，系統將邁入第二次的數位改革，透過施工書件線上建立、多緯度的空間資料加入，輔以系統使用數據，提供大地工程處更進一步了解市民關心什麼、需要什麼，轉化為大地工程處進行坡地管理及決策的參考依據。

水保申請案件流程，依照水土保持局之規範與現行業務執行方式，分為「申請」、「受理」、「審查」、「施工」與「完工」五個階段，並於各階段依照案件狀態委由檢查單位、施工單位進行各階段的資料登錄與文件遞送，本工作項目依據實際使用需求，提供案件線上填登表單及審查檢核機制，同時填登資訊將即時與坡地管理資料庫中案件勾稽與回傳，提供各階段資訊之完整填登、查詢及管理。



圖 1：臺北市水土保持申請書件管理平台首頁截圖

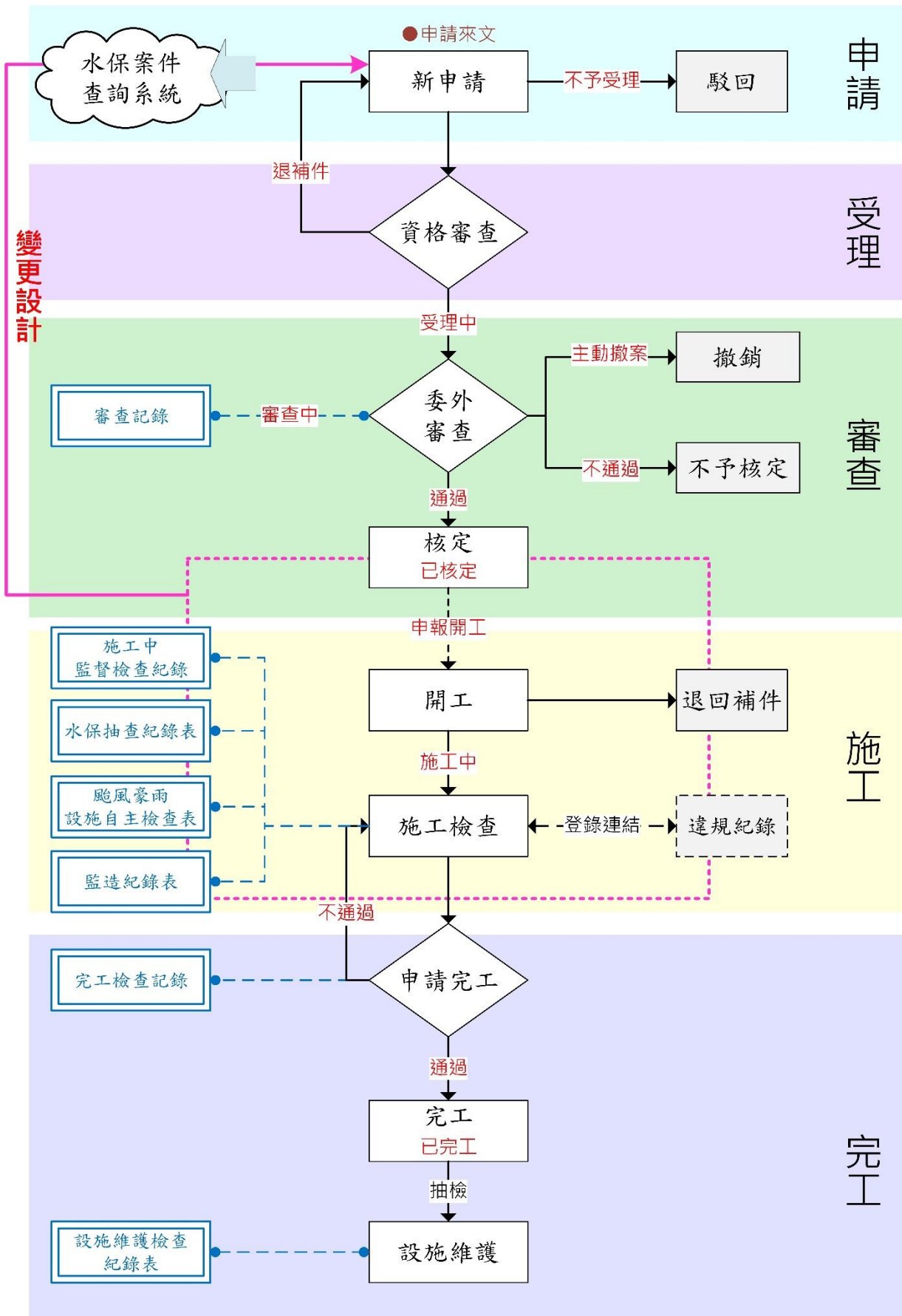


圖 2：水土保持申請案件管理流程

申請書件管理平台將依使用需求分為 6 種身分別，分別依據階段及功能，進行案件的列表與權限之顯現或編修，規劃權限如下表所示：

表 1：各階段之瀏覽編修權限對照表

身份別 案件狀態	承辦技師	義務人	審查公會	監造技師	檢查公會	完工檢查公會	大地處
案件列表	自己申請相關案件	自己相關案件	相關審查案	相關案件	相關檢查案	所有完工檢查案	全部案件
基本資料區塊	可編修	可編修 (僅簡易水保)	可瀏覽	可瀏覽	可瀏覽	可瀏覽	可瀏覽
受理區塊	可瀏覽	可瀏覽	可瀏覽	X	X	X	可瀏覽
審查區塊	可瀏覽	可瀏覽	可編修	可瀏覽	可瀏覽	X	可瀏覽
• 審查紀錄表	可瀏覽	可瀏覽	可編修	X	X	X	可瀏覽
施工區塊	X	可瀏覽	X	可編修	可編修	可瀏覽	可瀏覽
• 施工檢查紀錄表	X	可瀏覽	X	可瀏覽	可編修	可瀏覽	可瀏覽
• 水保抽查紀錄表 (限機關於內部填)	X	可瀏覽	X	可瀏覽	可瀏覽	可瀏覽	可瀏覽
• 颱風豪雨設施自主檢查表	X	可瀏覽	X	可編修	可瀏覽	可瀏覽	可瀏覽
• 監造紀錄表	X	可瀏覽	X	可編修	可瀏覽	可瀏覽	可瀏覽
• 完工檢查紀錄表	X	可瀏覽	X	可瀏覽	可編修	可瀏覽	可瀏覽
完工後區塊	X	可瀏覽	X	X	X	可編修	可瀏覽
• 設施維護檢查表	X	可瀏覽	X	X	X	可編修	可瀏覽

表 2：各身分別依據狀態之瀏覽編修權限對照表

案件狀態	身分別						完工檢查公會	大地處
	承辦技師	義務人	審查公會	監造技師	檢查公會			
退補件	可編修	可編修 (僅簡易水保)	x	x	x	x	可瀏覽	
不予受理	可瀏覽	可瀏覽	x	x	x	x	可瀏覽	
受理中	可編修	可編修 (僅簡易水保)	x	x	x	x	可瀏覽	
審查中	可瀏覽	可瀏覽	可編修	x	x	x	可瀏覽	
暫停審查	可瀏覽	可瀏覽	可編修	x	x	x	可瀏覽	
撤銷	可瀏覽	可瀏覽	可瀏覽	x	x	x	可瀏覽	
不予核定	可瀏覽	可瀏覽	可瀏覽	x	x	x	可瀏覽	
已核定	可瀏覽	可瀏覽	可瀏覽	x	x	x	可瀏覽	
施工中	可瀏覽	可瀏覽	可瀏覽	可編修	可編修	x	可瀏覽	
停工中	可瀏覽	可瀏覽	可瀏覽	可瀏覽	可瀏覽	x	可瀏覽	
已完工	可瀏覽	可瀏覽	可瀏覽	可瀏覽	可瀏覽	可編修	可瀏覽	
廢止	可瀏覽	可瀏覽	可瀏覽	可瀏覽	可瀏覽	可瀏覽	可瀏覽	
失效	可瀏覽	可瀏覽	可瀏覽	可瀏覽	可瀏覽	可瀏覽	可瀏覽	
已變更	可瀏覽	可瀏覽	可瀏覽	可瀏覽	可瀏覽	可瀏覽	可瀏覽	

第貳章 系統操作

系統分為「系統登入」、「帳號管理」、「案件列表」、「案件詳情（主表）」及「案件子表」等區塊，依據前述的權限，分別進行資料查詢、瀏覽及填報相關表單，透過資料的收集與建立，將水土保持書件資料數值化，提供後續大數據之分析應用。

第一節 系統登入

系統網址：<http://tcgeswc.taipei.gov.tw/swcdoc/>



圖 3：水土保持申請書件管理平台 QRcode 連結



圖 4：水土保持申請書件管理平台 首頁截圖

系統首頁分為四種登入身分，相對應輸入條件如下：

1. **水土保持義務人**，應輸入「身分證字號」+「手機」，書件類別為「水土保持計畫」案件，應由承辦技師協助申請案件並登入義務人資料後，義務人方可依照登錄資料進入查詢；書件類別為「簡易水保」案件，可由承辦技師進行登錄後進行查詢編修基本資料，亦可由義務人自行輸入身分證字號及手機，進行登錄，並可針對案件進行基本資料編修。
2. **承辦／監造技師**，首次登入應先做帳號申請，並等待大地工程處核准通過之信件通知，申請通過者應輸入「身分證字號」+「自設密碼」進行登入，登入後方可依照權限進行承辦案件之查詢及編修。
3. **工務局大地工程處**，請輸入「臺北市山坡地整合資訊系統／坡地管理資料庫」之「員工帳號」+「密碼」，登入後進行全數案件之查詢。
4. **審查／檢查公會**，首次登入請與大地工程處聯繫申請帳號，申請通過者應輸入「申請帳號」+「密碼」進行登入，登入後方可依照權限進行承辦案件之查詢及編修。

系統操作手冊
臺北市水土保持計畫查詢系統
臺北市政府工務局大地工程處

身份 水土保持義務人

請輸入 身分證字號

手機

登入

臺北市政府工務局大地工程處
110臺北市信義區松德路300號3樓 (02)27591109 臺北市民當家熱線
1999
資料更新：2017.11.15 來訪人數：7402

系統操作手冊
臺北市水土保持計畫查詢系統
臺北市政府工務局大地工程處

身份 承辦技師

帳號 身分證字號

密碼

登入

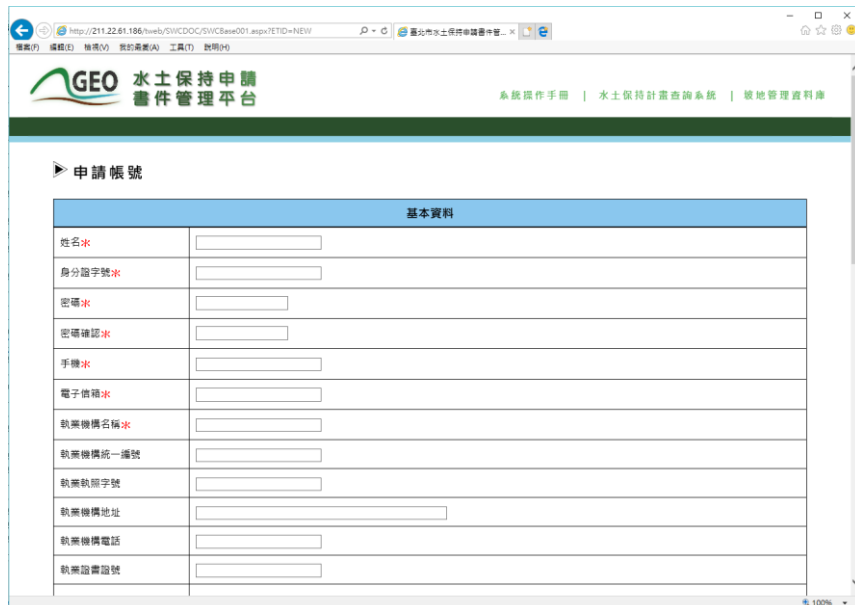
首次登入

臺北市政府工務局大地工程處
110臺北市信義區松德路300號3樓 (02)27591109 臺北市民當家熱線
1999
資料更新：2017.11.15 來訪人數：7402

圖 5：水土保持申請書件管理平台 首頁不同身份別登入截圖

第二節 帳號管理（限承辦／監造技師）

承辦／監造技師，首次登入應先做帳號申請，由大地工程處系統管理員於「坡地管理資料庫－帳號管理」進行核准或駁回，當大地工程處完成核准或駁回後，系統將自動發信至申請時填寫之電子信箱進行通知，因此於**初次申請時務必將電子信箱填寫正確**，核准通過後，若個人資料有更新時，亦須同步於系統「帳號管理」功能進行更新。



基本資料	
姓名*	<input type="text"/>
身分證字號*	<input type="text"/>
密碼*	<input type="password"/>
密碼確認*	<input type="password"/>
手機*	<input type="text"/>
電子信箱*	<input type="text"/>
執業機構名稱*	<input type="text"/>
執業機構統一編號	<input type="text"/>
執業執照字號	<input type="text"/>
執業機構地址	<input type="text"/>
執業機構電話	<input type="text"/>
執業證書證號	<input type="text"/>

圖 6：水土保持申請書件管理平台 技師帳號申請截圖

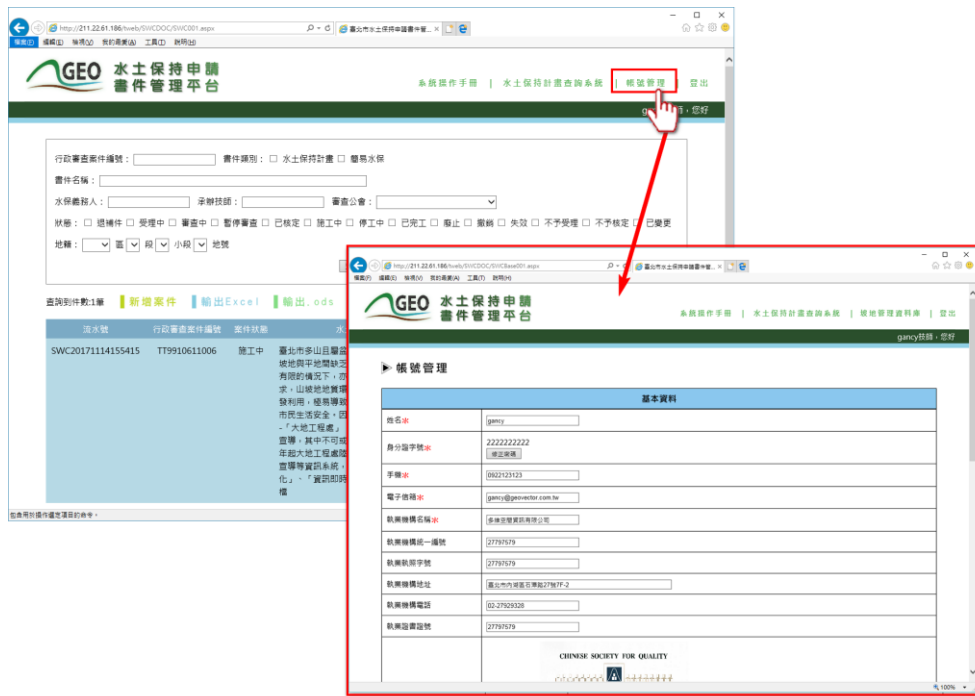


圖 7：水土保持申請書件管理平台 技師帳號更新示意圖

第三節 案件列表

系統登入後會進入到查詢頁，頁面分為「查詢條件框」、「案件資訊區」及「案件列表」三大區塊，說明如下：

1. 「查詢條件框」：提供案件編號、書件類別、書件名稱、水保義務人、承辦技師、審查公會、案件狀態、地籍等查詢方式，上述條件提供複合式查詢，使用者可依照使用需求進行單種或多條件之複合式查詢，查詢結果將依照使用者自身案件及條件條列於案件列表中。
2. 「案件資訊區」：提供查詢案件數、新增案件（依權限提供）、輸出 Excel 檔案及輸出.ods 檔案等四項功能。
3. 「案件列表」：依照登入者所擁有之案件及查詢條件，提供案件列表。



圖 8：案件列表頁面說明示意圖

第四節 案件詳情（主表）

點擊需觀看的案件「詳情」按鈕，系統將依照權限（參考表 1 及表 2 說明），提供相對應的案件資訊及編輯的權限，案件主表分為「基本資料」、「受理」、「審查」、「施工」及「完工後水土保持設施檢查」五大類別，並用顏色及屬性提供相對應之檔案輸入方式，說明如下：

(一) 表格整列灰底：代表由大地工程處控管，從內部限制不可編修。

水保局編號	UN0009610001
-------	--------------

圖 9：案件編輯說明：「整列灰底—不可編修」示意圖

(二) 欄位名稱紅色*號：代表本欄為必填欄位。

書件名稱*

臺北市士林區平等段2小段515地號建築新建工程簡易水土保持申報書

(0/255)

圖 10：案件編輯說明：「紅色*號—必填欄位」示意圖

(三) 下拉選單：透過箭頭點選系統提供相對應選項，進行內容填選。

內湖區 石潭段 三小段 106地號

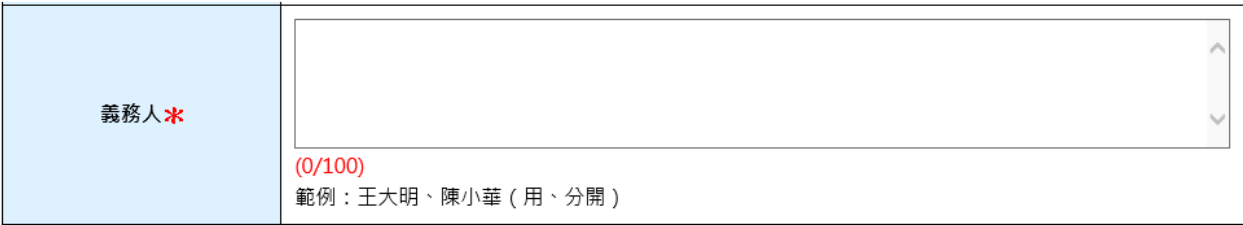
使用分區：工業區 可利用限度：不屬查定

林地類別：本市林地 保安林 地質敏感區： 加入清單

序號	區	段	小段	地號	使用分區	可利用限度	林地類別	地質敏感區	
1	內湖	石潭	三	106	工業區	不屬查定			刪除

圖 11：案件編輯說明：「下拉選單一單項選擇」示意圖

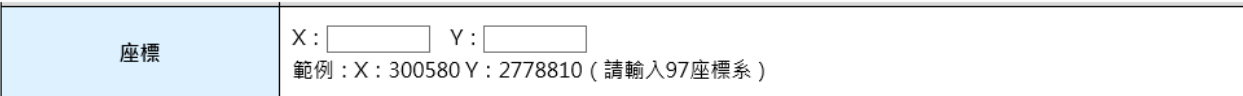
- (四) 文字框：輸入框下方提供（已輸入字數 / 限制字數）之計算，並提供該欄位輸入格式範例，請依照相關規定輸入。



義務人*	<input type="text"/> (0/100) 範例：王大明、陳小華 (用、分開)
------	--

圖 12：案件編輯說明：「文字框輸入」示意圖

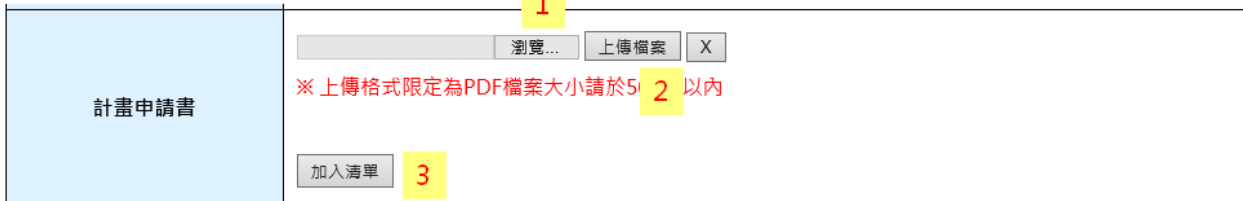
- (五) 座標欄位：請輸入案件範圍中心點的 X 與 Y 數值，請使用臺北市之 97 座標系。



座標	X: <input type="text"/> Y: <input type="text"/> 範例：X：300580 Y：2778810 (請輸入97座標系)
----	---

圖 13：案件編輯說明：「座標輸入—X、Y座標」示意圖

- (六) 檔案上傳：請依照紅字說明上傳相對應之檔案格式及大小，先點選瀏覽並上傳檔案，若有錯誤可點選「X」按鈕，若為多筆選單，需再點選「加入清單」進行確定。



計畫申請書	<div style="text-align: right;">1</div> <input type="button" value="瀏覽..."/> <input type="button" value="上傳檔案"/> <input type="button" value="X"/> ※ 上傳格式限定為PDF檔案大小請於5M以內 2 <input type="button" value="加入清單"/> 3
-------	--

圖 14：案件編輯說明：「檔案上傳」示意圖

第五節 案件子表

一個水保案件共有「審查紀錄表」、「施工檢查紀錄表」、「水保抽查紀錄表」、「颱風豪雨設施自主檢查表」、「監造紀錄表」、「完工檢查紀錄表」及「設施維護檢查表」等七張子表單，並依照相對應階段及權限進行開放查詢及編修（參考表 1 及表 2 說明）。

審查紀錄表

審查案號: RA10611001

審查日期:

修正期限:

主旨:

申請案件名稱: 臺北市士林區天玉段一小段135地號土地設置農業設施-灌溉設施(水塔)高壘易水土保持申報書

會議類別:

會議時間:

會議地點:

主席姓名:

出席姓名:

列席人員姓名:

紀錄人員姓名:

報告事項之案由及決定:

討論事項之案由及決議:

臨時動議之案由及決議:

其他應行記載之事項:

相隨單位及人員簽名

(一)審查委員:

(二)主席機號:

(三)承辦技師:

(四)水保義務人:

(五)其他業務主管機號:

臺北市士林區天玉段一小段135地號土地設置農業設施-灌溉設施(水塔)高壘易水土保持申報書審查意見

審核表上傳:

選擇檔案 | 未選擇任何檔案 | 上傳檔案 | * 上傳格式限定為Excel檔案大小請於50mb以內

送出 | 存檔 | 返回編輯案件

臺北市政府工務局大地工程處
110臺北市信義區松德路300號3樓 (02)27591109 臺北市民眾服務熱線1999
資料更新: 2017.11.16 來訪人數: 8794

圖 15：審查紀錄表單截圖

水土保持申請書件管理平台

[系統操作手冊](#) | [水土保持計畫查詢系統](#) | [竣地管理資料庫](#) | [登出](#)

社團法人中華民國大地工程技師公會·您好

水土保持施工監督檢查紀錄

施工監督表編號	RC10611001	
檢查日期*	<input type="text"/>	
檢查類型*	<input type="text"/>	
	(0/300)	
檢查公會*	<input type="text"/>	
	(0/300)	

水土保持書件	計畫名稱	臺北市北投區樂仰段二小段499地號第二種住宅區住宅新建工程水土保持計畫(第2次變更設計) (水土保持計畫)	
	核定日期文號	臺北市政府 2017-11-02 北市工地審字第10632301000號 號函	
	水土保持施工許可證日期文號	臺北市政府 2017-04-18 北市工地審字第10630612900號 號函	
	開工日期	2017-04-18	
	預定完工日期	2018-04-20	
水土保持費繳納人	姓名或名稱	欣巴多專業股份有限公司	
	身分證或營業執照統一編號		
	住居所或營業所	高雄市中區區民權二路6號27樓	
承辦監造技師	姓名	林麗璇	
	執業機構名稱		
	執業執照字號		
	營業執照統一編號		
	電話		
實施地點土地標示	<input type="text"/>		
	(0/200)		

一、檢查項目	目前執行情形	備註
(一) 水土保持施工告示牌	<input type="text"/>	<input type="text"/>
(二) 開發範圍界樁	<input type="text"/>	<input type="text"/>
(三) 開挖整地範圍界樁	<input type="text"/>	<input type="text"/>
(四) 臨時性防火措施		
1. 排水設施	<input type="text"/>	<input type="text"/>
2. 沉砂設施	<input type="text"/>	<input type="text"/>
3. 滯洪設施	<input type="text"/>	<input type="text"/>
4. 土方暫置	<input type="text"/>	<input type="text"/>
5. 邊坡保護措施	<input type="text"/>	<input type="text"/>
6. 施工便道	<input type="text"/>	<input type="text"/>
7. 其他	<input type="text"/>	<input type="text"/>
(五) 永久性防火措施		
1. 排水設施	<input type="text"/>	<input type="text"/>
2. 沉砂設施	<input type="text"/>	<input type="text"/>
3. 滯洪設施	<input type="text"/>	<input type="text"/>
4. 聯外排水	<input type="text"/>	<input type="text"/>
5. 擋土設施	<input type="text"/>	<input type="text"/>
6. 植生工程	<input type="text"/>	<input type="text"/>
7. 邊坡穩定措施	<input type="text"/>	<input type="text"/>
8. 其他	<input type="text"/>	<input type="text"/>
(六) 承辦監造技師是否到場	<input type="text"/>	<input type="text"/>
(七) 是否備妥監造紀錄	<input type="text"/>	<input type="text"/>
(八) 災害搶救小組是否成立	<input type="text"/>	<input type="text"/>

二、實施與計畫或規範不符事項及改正期限	<input type="text"/>	
	(0/500)	
改正期限：	<input type="text"/>	
三、其他注意事項	<input type="text"/>	
	(0/500)	
四、前次施工檢查之改正事項及限期改正情形	<input type="text"/>	
前次施工檢查注意事項	<input type="text"/>	

圖 16：施工檢查紀錄表單截圖

四、前次施工檢查之改正事項及限期改正情形

前次施工檢查注意事項

(0/500)

現場改正情形

(0/500)

前次監督檢查缺失之補查 (是否已改正: 其他說明:)

五、相關單位及人員簽名

(一) 檢査單位及人員:
(二) 會同檢査單位及人員:
(三) 承辦監造技師:
(四) 水土保持義務人:

檔案大小請小於 5Mb，請上傳 jpg、png 格式圖檔

選擇檔案 | 未選擇任何檔案 | 上傳檔案 | X

六、說明:

(一) 本項檢查係行政監督檢查，屬未抽驗、隱蔽或工程品質部分，應由水土保持義務人及承辦監造技師負責。

(二) 承辦監造技師未到場時，應以書面方式委任符合水土保持規定之技師代理之。

七、填表注意事項:

(一) 如有未依核定計畫施作情形，請於來函及紀錄中說明與計畫 (或規定) 不符事項。

(二) 前次監督檢查缺失及應注意事項之補查，請註明辦理情形及是否同意結案 (或持續列管)。

(三) 完工檢查請就各項水土保持設施逐一檢查，並抽查各項設施斷面或尺寸。

(四) 檢查紀錄請呈現公會戳章及出席人員簽章簽名，相片說明應與紀錄文字勾稽。

臺北市北投區崇仰段二小段499地號第二種住宅區住宅新建工程水土保持計畫(第2次變更設計)

現場相片一	現場相片二
<p style="font-size: x-small;">選擇檔案 未選擇任何檔案 上傳檔案 X</p> <p style="color: red; font-size: x-small;">檔案大小請小於 5Mb，請上傳 jpg、png 格式圖檔</p> <div style="border: 1px solid gray; width: 100%; height: 100px;"></div> <p style="font-size: x-small;">照片說明文字</p>	<p style="font-size: x-small;">選擇檔案 未選擇任何檔案 上傳檔案 X</p> <p style="color: red; font-size: x-small;">檔案大小請小於 5Mb，請上傳 jpg、png 格式圖檔</p> <div style="border: 1px solid gray; width: 100%; height: 100px;"></div> <p style="font-size: x-small;">照片說明文字</p>
現場相片三	現場相片四
<p style="font-size: x-small;">選擇檔案 未選擇任何檔案 上傳檔案 X</p> <p style="color: red; font-size: x-small;">檔案大小請小於 5Mb，請上傳 jpg、png 格式圖檔</p> <div style="border: 1px solid gray; width: 100%; height: 100px;"></div> <p style="font-size: x-small;">照片說明文字</p>	<p style="font-size: x-small;">選擇檔案 未選擇任何檔案 上傳檔案 X</p> <p style="color: red; font-size: x-small;">檔案大小請小於 5Mb，請上傳 jpg、png 格式圖檔</p> <div style="border: 1px solid gray; width: 100%; height: 100px;"></div> <p style="font-size: x-small;">照片說明文字</p>
現場相片五	現場相片六
<p style="font-size: x-small;">選擇檔案 未選擇任何檔案 上傳檔案 X</p> <p style="color: red; font-size: x-small;">檔案大小請小於 5Mb，請上傳 jpg、png 格式圖檔</p> <div style="border: 1px solid gray; width: 100%; height: 100px;"></div> <p style="font-size: x-small;">照片說明文字</p>	<p style="font-size: x-small;">選擇檔案 未選擇任何檔案 上傳檔案 X</p> <p style="color: red; font-size: x-small;">檔案大小請小於 5Mb，請上傳 jpg、png 格式圖檔</p> <div style="border: 1px solid gray; width: 100%; height: 100px;"></div> <p style="font-size: x-small;">照片說明文字</p>


送出 | 存檔 | 返回編輯案件

臺北市政府工務局大地工程處

110臺北市信義區松德路300號3樓 (02)27591109 臺北市民需求熱線1999

資料更新: 2017.11.16 來訪人數: 9098

圖 17：施工檢查紀錄表單 (續) 截圖


水土保持申請書件管理平台

[系統操作手冊](#) | [水土保持計畫查詢系統](#) | [竣地管理資料庫](#) | [登出](#)

dego 投稿, 您好

颱風豪雨設施自主檢查表

自主檢查表編號	RD10611001		
案件名稱	臺北市多山且屬山地地形，山地地帶佔全市55%，坡地與平地間缺乏緩衝帶，隨著人口增加，平地農地有限的情況，亦造成都市開發山地的開發利用需求，山地地帶應積極推動「都市人口不集中的土地開發利用」政策，以減輕山崩、崩塌、土石流等災害，維護市民安全。為配合本市各項建設，本市應加強水土保持工作，以確保各項建設之安全。本市應加強水土保持工作，以確保各項建設之安全。本市應加強水土保持工作，以確保各項建設之安全。		
檢查日期	<input type="text"/>		
防火標的	<input type="text" value="(0/200)"/>		
自主檢查結果	<input type="text" value="(0/200)"/>		

一、檢查項目	檢查情形-設備功能是否完善 (填"否"者，請填寫因應措施)	因應措施	備註
(一) 水土保持施工告示牌			
告示牌資訊	<input type="checkbox"/>	<input type="text" value="(0/50)"/>	<input type="text" value="(0/50)"/>
防火小組正常運作	<input type="checkbox"/>	<input type="text" value="(0/50)"/>	<input type="text" value="(0/50)"/>
行動電話保持暢通	<input type="checkbox"/>	<input type="text" value="(0/50)"/>	<input type="text" value="(0/50)"/>
(二) 維持住防災措施			
排水設施	<input type="checkbox"/>	<input type="text" value="(0/50)"/>	<input type="text" value="(0/50)"/>
沉砂設施	<input type="checkbox"/>	<input type="text" value="(0/50)"/>	<input type="text" value="(0/50)"/>
溝溝設施	<input type="checkbox"/>	<input type="text" value="(0/50)"/>	<input type="text" value="(0/50)"/>
土方覆蓋	<input type="checkbox"/>	<input type="text" value="(0/50)"/>	<input type="text" value="(0/50)"/>
護坡保護措施	<input type="checkbox"/>	<input type="text" value="(0/50)"/>	<input type="text" value="(0/50)"/>
施工護護	<input type="checkbox"/>	<input type="text" value="(0/50)"/>	<input type="text" value="(0/50)"/>
其他(如防火砂箱)	<input type="checkbox"/>	<input type="text" value="(0/50)"/>	<input type="text" value="(0/50)"/>
(三) 永久性防災措施			
排水設施	<input type="checkbox"/>	<input type="text" value="(0/50)"/>	<input type="text" value="(0/50)"/>
沉砂設施	<input type="checkbox"/>	<input type="text" value="(0/50)"/>	<input type="text" value="(0/50)"/>
溝溝設施	<input type="checkbox"/>	<input type="text" value="(0/50)"/>	<input type="text" value="(0/50)"/>
對外排水	<input type="checkbox"/>	<input type="text" value="(0/50)"/>	<input type="text" value="(0/50)"/>
護土設施	<input type="checkbox"/>	<input type="text" value="(0/50)"/>	<input type="text" value="(0/50)"/>
養生工程	<input type="checkbox"/>	<input type="text" value="(0/50)"/>	<input type="text" value="(0/50)"/>
護坡穩定措施	<input type="checkbox"/>	<input type="text" value="(0/50)"/>	<input type="text" value="(0/50)"/>
其他	<input type="checkbox"/>	<input type="text" value="(0/50)"/>	<input type="text" value="(0/50)"/>

其他事項：

檢查日期：

二、相關單位及人員簽名

(一) 水土保持義務人：
(二) 承辦監查技師：
(三) 施工廠商：

(0/800)

註1.本表檢核完所核水土保持設施項目填報，無此項或尚未製作項目請於備註欄說明，並將所需自行填報欄位。
註2.請水土保持義務人會同承辦監查技師及施工廠商，於中央氣象局發布海上颱風警報或發布特報後填列本表，並以傳真或電子郵件傳送至監督管理機關。

選擇檔案 | 新增任何檔案 | 上傳檔案 | X

檔案大小小於 5Mb，請上傳 jpg, png 格式圖檔

照片說明文字

選擇檔案 | 新增任何檔案 | 上傳檔案 | X

檔案大小小於 5Mb，請上傳 jpg, png 格式圖檔

照片說明文字


返回 | 存檔 | 返回編輯列表

臺北市政府工務局大地工程處

110臺北市信義區松德路300號3樓 (02)27591109 臺北市民眾服務專線1999

資料更新：2017.11.16 承訪人數：9204

圖 18：颱風豪雨設施自主檢查表截圖



水土保持申請書件管理平台

系統操作手冊 | 水土保持計畫查詢系統 | 竣地管理資料庫 | 發出

dego技術, 您好

臺北市水土保持計畫監造紀錄

檢查日期:

監造紀錄編號	RE10611003	
案件名稱	臺北市多山且屬山地地形，山坡地面積占全市55%，坡地與平地間缺乏緩衝帶，隨著人口增加，平地面積有限的情况下，亦因建都而屬山地地段的開發利用需求，山坡地地質環境脆弱，如有人為不當的土地開發利用，極易導致山崩、地滑及土石流等災害，影響市民生命安全，因此，臺北市政府成立了專責單位，「大地工程處」，將臺北市山坡地做有效的管理及宣導，務求不致發生於地質災害的輔助，從100年起內地工程處陸續建立預防沖刷、崩塌、休閒、宣導等資訊系統，走過「資料數位化」、「管理無紙化」、「資訊即時化」等階段，從內部管理的案件建構	
上傳日期*	<input type="text"/>	
工程進度*	<input type="text"/>	
	(0/200)	
監造結果*	<input type="text"/>	
	(0/200)	


日期	自 <input type="text"/> 至 <input type="text"/> (以選計)	
水土保持計畫名稱	臺北市多山且屬山地地形，山坡地面積占全市55%，坡地與平地間缺乏緩衝帶，隨著人口增加，平地面積有限的情况下，亦因建都而屬山地地段的開發利用需求，山坡地地質環境脆弱，如有人為不當的土地開發利用，極易導致山崩、地滑及土石流等災害，影響市民生命安全，因此，臺北市政府成立了專責單位，「大地工程處」，將臺北市山坡地做有效的管理及宣導，務求不致發生於地質災害的輔助，從100年起內地工程處陸續建立預防沖刷、崩塌、休閒、宣導等資訊系統，走過「資料數位化」、「管理無紙化」、「資訊即時化」等階段，從內部管理的案件建構	
水土保持義務人	臺北市多山且屬山地地形，山坡地面積占全市55%，坡地與平地間缺乏緩衝帶，隨著人口增加，平地面積有限的情况下，亦因建都而屬山地地段的開發利用需求，山坡地地質環境脆弱，如有人為不當的土地開發利用，極易導致山崩、地滑及土石流等災害，影響市民生命安全，因此，臺北市政府成立了專責單位，「大地工程處」，將臺北市山坡地做有效的管理及宣導，務求不致發生於地質災害的輔助，從100年起內地工程處陸續建立預防沖刷、崩塌、休閒、宣導等資訊系統，走過「資料數位化」、「管理無紙化」、「資訊即時化」等階段，從內部管理的案件建構	
主管機關		
水土保持施工許可證日期號	臺北市政府 北市工地審字第號 號函	
承辦監造技師	dego	
營造單位		
監造項目	是否與計畫或規定相符	備註
(一) 水土保持施工告示牌	<input type="checkbox"/> 不符部分: <input type="text"/>	<input type="text"/>
(二) 開發範圍界標	<input type="checkbox"/> 不符部分: <input type="text"/>	<input type="text"/>
(三) 開發地範圍界標	<input type="checkbox"/> 不符部分: <input type="text"/>	<input type="text"/>
(四) 災害檢核小組是否成立	<input type="checkbox"/> 不符部分: <input type="text"/>	<input type="text"/>
(五) 臨時性防災措施	<input type="checkbox"/> 不符部分: <input type="text"/>	<input type="text"/>
1. 排水設施	<input type="checkbox"/> 不符部分: <input type="text"/>	<input type="text"/>
2. 沉砂設施	<input type="checkbox"/> 不符部分: <input type="text"/>	<input type="text"/>
3. 滯洪設施	<input type="checkbox"/> 不符部分: <input type="text"/>	<input type="text"/>
4. 土方覆蓋	<input type="checkbox"/> 不符部分: <input type="text"/>	<input type="text"/>
5. 邊坡保護措施	<input type="checkbox"/> 不符部分: <input type="text"/>	<input type="text"/>
6. 施工便道	<input type="checkbox"/> 不符部分: <input type="text"/>	<input type="text"/>
7. 其他	<input type="checkbox"/> 不符部分: <input type="text"/>	<input type="text"/>
(六) 永久性防災措施	<input type="checkbox"/> 不符部分: <input type="text"/>	<input type="text"/>
1. 排水設施	<input type="checkbox"/> 不符部分: <input type="text"/>	<input type="text"/>
2. 沉砂設施	<input type="checkbox"/> 不符部分: <input type="text"/>	<input type="text"/>
3. 滯洪設施	<input type="checkbox"/> 不符部分: <input type="text"/>	<input type="text"/>
4. 聯外排水	<input type="checkbox"/> 不符部分: <input type="text"/>	<input type="text"/>
5. 護土設施	<input type="checkbox"/> 不符部分: <input type="text"/>	<input type="text"/>
6. 植生工程	<input type="checkbox"/> 不符部分: <input type="text"/>	<input type="text"/>
7. 邊坡穩定措施	<input type="checkbox"/> 不符部分: <input type="text"/>	<input type="text"/>
8. 其他	<input type="checkbox"/> 不符部分: <input type="text"/>	<input type="text"/>
(七) 高標準大事件	<input type="text"/> (0/100)	
(八) 通知水土保持義務人改正事項	<input type="text"/> (0/100)	
(九) 通知改正期限	<input type="text"/>	
(十) 累計進度百分比	<input type="text"/> %	
(十一) 臨時水保設施完成項目 (如尚未施作完成則免) excel範本下載	<input type="button" value="選擇檔案"/> 未選擇任何檔案 <input type="button" value="上傳檔案"/> X <small>*上傳格式限定為excel, 檔案大小請於50mb以內</small>	
(十二) 永久水保設施完成項目 (如尚未施作完成則免) excel範本下載	<input type="button" value="選擇檔案"/> 未選擇任何檔案 <input type="button" value="上傳檔案"/> X <small>*上傳格式限定為excel, 檔案大小請於50mb以內</small>	
承辦監造技師:	(簽章) <input type="button" value="選擇檔案"/> 未選擇任何檔案 <input type="button" value="上傳檔案"/> X <small>檔案大小請小於 5Mb, 請上傳 jpg, png 格式圖檔</small>	
營造單位:	(簽章) <input type="button" value="選擇檔案"/> 未選擇任何檔案 <input type="button" value="上傳檔案"/> X <small>檔案大小請小於 5Mb, 請上傳 jpg, png 格式圖檔</small>	
水土保持義務人:	(簽章) <input type="button" value="選擇檔案"/> 未選擇任何檔案 <input type="button" value="上傳檔案"/> X <small>檔案大小請小於 5Mb, 請上傳 jpg, png 格式圖檔</small>	

臺北市政府工務局大地工程處

110臺北市信義區松德路300號3樓 (02)27591109 臺北市民黨家熱線1999

資料更新: 2017.11.16 來訪人數: 9222

圖 19：臺北市水土保持計畫監造紀錄表截圖



**水土保持申請
書件管理平台**

系統操作手冊 | 水土保持計畫查詢系統 | 坡地管理資料庫 | 登出

社團法人中華民國大地工程技師公會，您好

水土保持完工檢查紀錄表

完工檢查表編號	RF10611001
檢查日期*	<input type="text"/>
填寫標準*	基
檢查公會*	(0/200)

水土保持書件	計畫名稱	臺北市北投區無印段二小段499地號第二種住宅區住宅新建工程水土保持計畫(第2次變更設計) (水土保持計畫)
	核定日期文號	臺北市政府 2017-11-02 北市工地審字第10632301000號 發函
	水土保持施工許可證日期文號	臺北市政府 2017-04-18 北市工地審字第10630612900號 發函
	開工日期	2017-04-18
	核定完工日期	<input type="text"/>
水土保持義務人	姓名或名稱	欣巴巴事業股份有限公司
	身分證或營利事業統一編號	
	住居所或營業所	高雄市新鎮區民權二路6號27樓
承辦監造技師	姓名	林崑龍
	執業機構名稱	
	執業執照字號	
	營利事業統一編號	
電話		

實施地點土地標示 (0/200)

一、完工抽驗項目 [excel範本下載](#)

未選擇任何檔案 X

*上傳格式限定為excel，檔案大小請於50mb以內

二、實施與計畫或規定不符之限期改正期限

(0/300)

三、其他注意事項

(0/300)

四、檢查結果

五、相關單位及人員簽名

(一) 完工檢查單位及人員：
(二) 會同完工檢查單位及人員：
(三) 承辦監造技師：
(四) 水土保持義務人：

(0/800)

檔案大小請小於 5Mb，請上傳 jpg、png 格式圖檔

未選擇任何檔案 X

六、屬簡易水土保持申報書者，「水土保持施工許可證日期文號」及「承辦監造技師」等二欄，無需填寫。

七、完工檢查採抽驗方式，屬未抽驗、隱蔽或工程品質部分，應由水土保持義務人及承辦監造技師負責。

臺北市政府工務局大地工程處

110臺北市信義區松德路300號3樓 (02)27591109 臺北市民營家熱線1999

資料更新：2017.11.16 來訪人數：9138

圖 20：水土保持完工檢查紀錄表截圖


 水土保持申請書件管理平台		<small>系統操作手冊 水土保持計畫查詢系統 竣地管理資料庫 登出</small>	
<small>社團法人中華民國大地工程技師公會 · 您好</small>			
臺北市山坡地水土保持設施維護檢查及輔導紀錄表			
設施維護申請號	RG10611001		
檢查日期*	<input type="text"/>		
檢查情形*	<div style="border: 1px solid gray; height: 40px;"></div> <small>(0/300)</small>		
計畫名稱	何天明士林區天玉段一小段134地號農舍新建工程水土保持計畫書		
水土保持義務人	姓名或名稱	李秉專、何耀仁(何天明)	
	連絡地址	臺北市中山北路七段140巷17號7樓	
	連絡電話	<input type="text"/>	
現行義務人資料	姓名或名稱	<input type="text"/> <small>(0/100)</small>	
	連絡地址	<input type="text"/> <small>(0/200)</small>	
	連絡電話	<input type="text"/> <small>(0/100)</small>	
地點	<input type="text"/>	基地面積(公頃)	<input type="text"/>
圖說來源	<input type="text"/> 其他: <input type="text"/>		
基地現況	<input type="checkbox"/> 建物 <input type="text"/> 戶 <input type="checkbox"/> 道路 <input type="text"/> 條 <input type="checkbox"/> 其他 <input type="text"/>		
水土保持概要	<input type="checkbox"/> 排水設施 <input type="text"/> 條 <input type="checkbox"/> 覆土設施 <input type="text"/> 處 <input type="checkbox"/> 滯洪沉砂設施 <input type="text"/> 座 (滯洪量 <input type="text"/> m ³ , 沉砂量 <input type="text"/> m ³) <input type="checkbox"/> 其他 <input type="text"/>		
一、檢查項目	執行情形		
(一) 滯洪沉砂設施	<input type="text"/>		
1. 淤砂情形	<input type="text"/>		
2. 聯外排水情形	<input type="text"/>		
(二) 排水設施	<input type="text"/>		
1. 淤積或堵塞	<input type="text"/>		
2. 斷裂或基礎沉陷	<input type="text"/>		
(三) 邊坡保護設施	<input type="text"/>		
1. 覆土層排水	<input type="text"/> <small>現地說明</small>		
2. 覆土層外凸變形	<input type="text"/>		
3. 覆土層龜裂	<input type="text"/>		
二、諮詢及輔導	執行情形		
(一) 義務人諮詢內容	<div style="border: 1px solid gray; height: 40px;"></div> <small>(0/500)</small>		
(二) 輔導內容	<input type="checkbox"/> 預審發放及解說: <input type="text"/> <input type="button" value="選擇檔案"/> 未選擇任何檔案 <input type="button" value="上傳檔案"/> <input type="button" value="X"/> <small>檔案大小請小於 5Mb, 請上傳 jpg, png 格式圖檔</small>		
	<input type="checkbox"/> 諮詢事項回覆: <div style="border: 1px solid gray; height: 40px;"></div> <small>(0/300)</small>		
	<input type="checkbox"/> 其他輔導內容: <div style="border: 1px solid gray; height: 40px;"></div> <small>(0/300)</small>		
三、檢查結果	<input type="checkbox"/> 水土保持設施均正常, 無應改正事項 <input type="checkbox"/> 須辦理補檢, 義務人同意於 <input type="text"/> 日前完成改善 <input type="checkbox"/> 有變更使用, 影響安全構事 <input type="text"/> <input type="checkbox"/> 前次檢查之改正事項辦理情形 <input type="text"/>		

圖 21：水土保持設施維護檢查及輔導紀錄表截圖

四、相關單位人員簽名 檢查單位： <input type="text" value="請選擇單位"/> 相關人員： <input type="text" value=""/> <input type="button" value="加入"/>			
<input type="text" value=""/>		<input type="text" value=""/>	
<input type="button" value="選擇檔案"/> 未選擇任何檔案 <input type="button" value="上傳檔案"/> X 檔案大小請小於 5Mb，請上傳 jpg, png 格式圖檔		<input type="button" value="選擇檔案"/> 未選擇任何檔案 <input type="button" value="上傳檔案"/> X 檔案大小請小於 5Mb，請上傳 jpg, png 格式圖檔	
檢查項目名稱	<input type="text" value="深坑沉砂設施"/>	檢查項目名稱	<input type="text" value="深坑沉砂設施"/>
照片1說明	<input type="text" value=""/>	照片2說明	<input type="text" value=""/>
<input type="button" value="選擇檔案"/> 未選擇任何檔案 <input type="button" value="上傳檔案"/> X 檔案大小請小於 5Mb，請上傳 jpg, png 格式圖檔	<input type="button" value="選擇檔案"/> 未選擇任何檔案 <input type="button" value="上傳檔案"/> X 檔案大小請小於 5Mb，請上傳 jpg, png 格式圖檔	<input type="button" value="選擇檔案"/> 未選擇任何檔案 <input type="button" value="上傳檔案"/> X 檔案大小請小於 5Mb，請上傳 jpg, png 格式圖檔	<input type="button" value="選擇檔案"/> 未選擇任何檔案 <input type="button" value="上傳檔案"/> X 檔案大小請小於 5Mb，請上傳 jpg, png 格式圖檔
檢查項目名稱	<input type="text" value=""/>	檢查項目名稱	<input type="text" value=""/>
照片3說明	<input type="text" value=""/>	照片4說明	<input type="text" value=""/>
<input type="button" value="選擇檔案"/> 未選擇任何檔案 <input type="button" value="上傳檔案"/> X 檔案大小請小於 5Mb，請上傳 jpg, png 格式圖檔	<input type="button" value="選擇檔案"/> 未選擇任何檔案 <input type="button" value="上傳檔案"/> X 檔案大小請小於 5Mb，請上傳 jpg, png 格式圖檔	<input type="button" value="選擇檔案"/> 未選擇任何檔案 <input type="button" value="上傳檔案"/> X 檔案大小請小於 5Mb，請上傳 jpg, png 格式圖檔	<input type="button" value="選擇檔案"/> 未選擇任何檔案 <input type="button" value="上傳檔案"/> X 檔案大小請小於 5Mb，請上傳 jpg, png 格式圖檔
檢查項目名稱	<input type="text" value=""/>	檢查項目名稱	<input type="text" value=""/>
照片5說明	<input type="text" value=""/>	照片6說明	<input type="text" value=""/>
<input type="button" value="選擇檔案"/> 未選擇任何檔案 <input type="button" value="上傳檔案"/> X 檔案大小請小於 5Mb，請上傳 jpg, png 格式圖檔	<input type="button" value="選擇檔案"/> 未選擇任何檔案 <input type="button" value="上傳檔案"/> X 檔案大小請小於 5Mb，請上傳 jpg, png 格式圖檔	<input type="button" value="選擇檔案"/> 未選擇任何檔案 <input type="button" value="上傳檔案"/> X 檔案大小請小於 5Mb，請上傳 jpg, png 格式圖檔	<input type="button" value="選擇檔案"/> 未選擇任何檔案 <input type="button" value="上傳檔案"/> X 檔案大小請小於 5Mb，請上傳 jpg, png 格式圖檔
其他附件			
其他附件檔案上傳： <input type="button" value="選擇檔案"/> 未選擇任何檔案 <input type="button" value="上傳檔案"/> X 檔案大小請小於 5Mb，請上傳 jpg, png, doc, pdf, dwg, dxf 格式			
圖說			
圖說檔案上傳： <input type="button" value="選擇檔案"/> 未選擇任何檔案 <input type="button" value="上傳檔案"/> X 檔案大小請小於 5Mb，請上傳 jpg, png, doc, pdf, dwg, dxf 格式			
地形圖			
地形圖檔案上傳： <input type="button" value="選擇檔案"/> 未選擇任何檔案 <input type="button" value="上傳檔案"/> X 檔案大小請小於 5Mb，請上傳 jpg, png, doc, pdf, dwg, dxf 格式			
<input type="button" value="送出"/> <input type="button" value="存檔"/> <input type="button" value="返回編輯案件"/>			

臺北市政府工務局大地工程處
110臺北市信義區松德路300號3樓 (02)27591109 臺北市民幫家熱線1999
資料更新：2017.11.16 來訪人數：9150

圖 22：水土保持設施維護檢查及輔導紀錄表（續）截圖

第六節 案件變更申請（限承辦／監造技師）

使用者的身份類別為承辦或監造技師登入後，於查詢條件框右上方會出現「案件變更申請」按鈕，點選可進行水土保持案件的變更申請。詳細操作步驟如下：

- (一) 點擊「案件變更申請」按鈕後會出現提醒視窗，點選「確定」按鈕後會進入變更申請的案件搜索列表。

行政審查案件編號: 案件類別: 水土保持計畫 簡易水保

案件名稱: 地籍: 區 段 小段 地號

水保義務人: 承辦技師: 審查單位:

狀態: 退補件 受理中 審查中 暫停審查 已核定 施工中 停工中 已完工 廢止 撤銷 失效 不予受理 不予核定 已變更

核定日期: ~ 完工日期: ~

查詢到件數4筆 | [新增案件](#) | [輸出Excel](#) | [輸出.ods](#)

流水號	行政審查案件編號	案件狀態	水土保持申請
SWC20180822173627	TT9910708002	施工中	測試案件
SWC20180621135149	TT9910706008	施工中	書件管理平台測試案件
SWC199901010941	UA1510107003	審查中	臺北市士林區至善段1/4 (保護區)農舍新建工程水
SWC199901010032	UA1509911001	已核定	臺北市士林區天玉段二小段71-2地號住宅新 審查完成 許金蘭 詳情 建工程水土保持計畫

211.22.61.186 顯示
提醒您, 如欲申請程序變更, 請輸入「案件編號」、「案件名稱」或是「地籍」至少一種條件, 並請完整輸入並點選查詢按鈕, 選擇欲申請之案件後進入填寫表單, 謝謝您。

臺北市政府工務局大地工程處
110臺北市信義區松德路300號3樓 服務專線(02)27591109 臺北市民當家熱線1999
建議使用IE11(含)以上, Chrome或Firefox版本瀏覽器 資料更新: 2018.10.11 來訪人數: 75988
客服電話: 02-27593001#3718 許先生 本系統由多維空間資訊有限公司開發維護 TEL:(02)27929328

圖 23：點擊案件變更申請

- (二) 進入搜索列表後，輸入「案件編號」、「案件名稱」或是「地籍」至少一種條件點選「查詢」按鈕，即會出現待申請之案件列表，點選「申請」可進入申請頁面。



圖 24：查詢案件後點選申請

(三) 進入申請頁面後，點選所需之項目即可進入申請流程。



圖 25：點選所需申請單進行申請動作

(四) 申請單送出後，經由大地工程處進行審核確認是否准予通過。

GEO 水土保持申請書件管理平台 系統操作手冊 | 水土保持計畫查詢系統 | 帳號管理 | 登出

許襄舜技師，您好

水土保持計畫工期展延

工期展延編號	OA0710706000004
水保局編號	TT9910706008
計畫名稱	書件管理平臺測試案件
開工日期	107.06.21
原核定完工日期	107.12.28
目的事業主管機關核定(展延)工期文件	107.06.21 SWC20180621135149_OA0710706000004_ONA07_DOC1.pdf
展延次數	第 1 次展延
預計展延工日期限	107.12.31
監造技師簽證之展延工期事實及理由說明	配合建築施工作業

審核結果	審核結果：准予通過
	存檔人：系統管理員

[返回瀏覽案件](#)

臺北市政府工務局大地工程處

110臺北市信義區松德路300號3樓 服務專線(02)27591109 臺北市民當家熱線1999
建議使用IE11(含)以上，Chrome或Firefox版本瀏覽器 資料更新：2018.10.24 來訪人數：96087
客服電話：02-27593001#3718 許先生 本系統由多維空間資訊有限公司開發維護 TEL:(02)27929328

圖 26：申請單准予通過圖示

第七節 申請單子表

案件狀態主要區分為「審查中」、「已核定」、「施工中」，審查中可新增「義務人及技師變更報備」、「暫停審查」；已核定可新增「義務人及技師變更報備」、「工期展延」、「開工申報」；施工中可新增「義務人及技師變更報備」、「開工復工展延」、「設施調整報備」、「停工申請」、「完工申報」。詳細申請表單新增時機見下表：

表 3：申請表單之新增時機對照表

表單名稱	案件狀態			
	審查中	已核定	施工中	其他 案件狀態
+ 義務人及技師變更報備	可新增	可新增	可新增	可新增
+ 工期展延	X	X	可新增	X
+ 開工/復工申報	X	可新增	X	停工可新增
+ 自主檢查表(外部連結)	-	-	-	-
+ 暫停審查	可新增	X	X	X
+ 開工/復工展延	X	可新增	X	停工可新增
+ 設施調整報備	X	可新增	可新增	停工可新增
+ 停工申請	X	X	可新增	X
+ 完工申報	X	X	可新增	X

水土保持計畫義務人及技師變更報備

義務人及技師變更報備編號	OA0610710000002
水保局編號	UA1509911001
計畫名稱	臺北市士林區天玉段二小段71-2地號住宅新建工程水土保持計畫
變更資訊	<input type="checkbox"/> 變更義務人 義務人名稱： <input type="text"/> 身分證： <input type="text"/> 電話： <input type="text"/> 檢附目的事業主管機關核准變更文件： <input type="button" value="選擇檔案"/> 未選擇任何檔案 <input type="button" value="上傳檔案"/> <input type="button" value="x"/> ※上傳格式限定為pdf、odt或doc檔案，大小請於50mb以內
	<input type="checkbox"/> 變更承辦技師 技師名稱： <input type="text" value="許巽舜"/> ▼ ※若於清單中找不到所屬技師，請確認技師是否已申請本平台帳號。 執業執照字號： <input type="text"/> 監造契約： <input type="button" value="選擇檔案"/> 未選擇任何檔案 <input type="button" value="上傳檔案"/> <input type="button" value="x"/> ※上傳格式限定為pdf、odt或doc檔案，大小請於50mb以內
	<input type="checkbox"/> 變更監造技師 技師名稱： <input type="text" value="許巽舜"/> ▼ ※若於清單中找不到所屬技師，請確認技師是否已申請本平台帳號。 執業執照字號： <input type="text"/> 監造契約： <input type="button" value="選擇檔案"/> 未選擇任何檔案 <input type="button" value="上傳檔案"/> <input type="button" value="x"/> ※上傳格式限定為pdf、odt或doc檔案，大小請於50mb以內

臺北市政府工務局大地工程處
 110臺北市信義區松德路300號3樓 服務專線(02)27591109 臺北市民當家熱線1999
 建議使用IE11(含)以上，Chrome或Firefox版本瀏覽器 資料更新：2018.10.12 來訪人數：76311
 客服電話：02-27593001#3718 許先生 本系統由多維空間資訊有限公司開發維護 TEL:(02)27929328

圖 27：水土保持計畫義務人及技師變更報備申請單截圖

水土保持計畫工期展延

工期展延編號	OA0710710000001
水保局編號	UA1509911001
計畫名稱	臺北市士林區天玉段二小段71-2地號住宅新建工程水土保持計畫
* 開工日期	<input type="text"/>
* 原核定完工日期	<input type="text"/>
* 目的事業主管機關核定(展延)工期文件	<input type="text"/> <input type="button" value="選擇檔案"/> 未選擇任何檔案 <input type="button" value="上傳檔案"/> X <small>※ 上傳格式限定為pdf、odt或doc檔案，大小請於50mb以內</small>
* 展延次數	第 <input type="text" value="1"/> 次展延
* 預計展延工期限	<input type="text"/>
監造技師簽證之展延工期事實及理由說明	<input type="checkbox"/> 配合目的事業工項(如建築工程)調整水土保持工序 <input type="checkbox"/> 配合辦理水土保持計畫變更設計 <input type="checkbox"/> 因氣候或人為因素無法順利施作 <input type="checkbox"/> 其他 <input type="text"/>

圖 28：水土保持計畫工期展延申請單截圖

水土保持計畫開工期限或復工期限展延

開工/復工展延編號	OA0310710000001
水保局編號	TT9910706008
計畫名稱	書件管理平台測試案件
原定開工/復工期限*	<input type="text"/>
預定展延期限*	<input type="text"/>
展延理由*	<input type="checkbox"/> 尚未取得目的事業開發許可 <input type="checkbox"/> 尚未完成目的事業開工程序 <input type="checkbox"/> 尚未完成施工前置準備作業 <input type="checkbox"/> 其他 <input type="text"/>
展延次數*	第 <input type="text" value="1"/> 次展延 其他： <input type="text"/>

圖 29：水土保持計畫開工期限或復工期限展延申請單截圖

水土保持計畫開工申報書

開工申報書編號		OA0410710000001								
水保局編號		UA1509911001								
申報日期		2018-10-12								
水土保持義務人	姓名或名稱	許金鑾								
	身分證或營利事業統一編號	X120427757								
	住居所或營業所	新北市汐止區自強里3鄰新益五路一段234號8樓								
水土保持計畫 (核定本)	計畫名稱	臺北市士林區天玉段二小段71-2地號住宅新建工程水土保持計畫								
	核定日期及字號	2011-04-21 府產業地工字第10030819600號								
	實施地點及土地標示	序號	區	段	小段	地號	使用分區	可利用限度	林地類別	地質敏感區
		1	文山	頭延	四	82				
預定開工日期		<input type="text"/>				預定完工日期		<input type="text"/>		
目的事業工期		<input type="text"/> <input type="button" value="選擇檔案"/> 未選擇任何檔案 <input type="button" value="上傳檔案"/> X ※上傳格式限定為pdf、odt或doc檔案，大小請於50mb以內								
承辦監造技師	姓名	許興舜	執業執照字號							
	事務所或公司名稱	多維空間	營利事業統一編號							
	事務所或公司地址	松德路300號3樓								
檢附文件	1.山坡地開發利用回饋金及水土保持保證金繳納證明	<input type="button" value="選擇檔案"/> 未選擇任何檔案						<input type="button" value="上傳檔案"/> X		
	2.監造契約影本	<input type="button" value="選擇檔案"/> 未選擇任何檔案						<input type="button" value="上傳檔案"/> X		
	3.現場豎立開發範圍界標證明文件	<input type="button" value="選擇檔案"/> 未選擇任何檔案						<input type="button" value="上傳檔案"/> X		
	4.標示或切填開挖整地範圍	<input type="button" value="選擇檔案"/> 未選擇任何檔案						<input type="button" value="上傳檔案"/> X		
	5.依規定樹立施工標示牌證明文件	<input type="button" value="選擇檔案"/> 未選擇任何檔案						<input type="button" value="上傳檔案"/> X		
	6.災害搶救小組名冊(含行動電話)	<input type="button" value="選擇檔案"/> 未選擇任何檔案						<input type="button" value="上傳檔案"/> X		
			※上傳格式限定為pdf、odt或doc檔案，大小請於50mb以內							

臺北市政府工務局大地工程處
 110臺北市信義區松德路300號3樓 服務專線(02)27591109 臺北市民當家熱線1999
 建議使用IE8.0(含)以上, Chrome或Firefox版本瀏覽器 資料更新: 2018.10.12 來訪人數: 76314
 客服電話: 02-27593001#3718 許先生 本系統由多維空間資訊有限公司開發維護 TEL:(02)27929328

圖 30：水土保持計畫開工申報書截圖

水土保持計畫暫停審查

暫停審查編號	OA0210710000001
水保局編號	UA1510107003
計畫名稱	臺北市士林區至善段1小段354-13地號土地(保護區)農舍新建工程水土保持計畫
暫停期限*	<input type="text"/> ~ <input type="text"/>
暫停審查理由*	<input type="checkbox"/> 配合目的事業規劃調整，無法立即完成補正 <input type="checkbox"/> 配合其它機關重大指示事項，無法立即完成補正 <input type="checkbox"/> 須與土地所有權人或管理機關協調，無法立即完成補正 <input type="checkbox"/> 其他 <input type="text"/>

[確認送出](#) [暫時儲存](#) [返回瀏覽案件](#)

臺北市政府工務局大地工程處

110臺北市信義區松德路300號3樓 服務專線(02)27591109 臺北市民當家熱線1999
建議使用IE11(含)以上，Chrome或Firefox版本瀏覽器 資料更新：2018.10.12 來訪人數：76321
客服電話：02-27593001#3718 許先生 本系統由多維空間資訊有限公司開發維護 TEL:(02)27929328

圖 31：水土保持計畫暫停審查申請單截圖

水土保持計畫停工申請

停工申請編號	OA0810710000001
水保局編號	TT9910706008
計畫名稱	書件管理平台測試案件
關工日期	<input type="text"/>
預計停工期限*	<input type="text"/> ~ <input type="text"/>
停工理由*	<input type="checkbox"/> 辦理目的事業開發許可變更設計 <input type="checkbox"/> 辦理水土保持計畫變更設計 <input type="checkbox"/> 個人或外在因素須停止施工 <input type="checkbox"/> 其他 <input type="text"/>
是否安全無虞*	<input type="text" value="是"/>

[確認送出](#) [暫時儲存](#) [返回瀏覽案件](#)

臺北市政府工務局大地工程處

110臺北市信義區松德路300號3樓 服務專線(02)27591109 臺北市民當家熱線1999
建議使用IE11(含)以上，Chrome或Firefox版本瀏覽器 資料更新：2018.10.12 來訪人數：76334
客服電話：02-27593001#3718 許先生 本系統由多維空間資訊有限公司開發維護 TEL:(02)27929328

圖 32：水土保持計畫停工申請單截圖

水土保持計畫設施調整報備

設施調整報備編號	OA0510710000005
水保局編號	TT9910706008
計畫名稱	書件管理平台測試案件
調整報備項目是否屬永久設施	否 <input type="checkbox"/> ※(是者須經目的事業主管機關核轉)
申請調整項目	<ul style="list-style-type: none"> <input type="checkbox"/> 一、道路開發面積增減未超過原計畫10% <input type="checkbox"/> 二、目的事業開發配置調整，未涉及計畫面積變更且無變更開挖整地位置及水保設施 <input type="checkbox"/> 三、各單項水保設施，其計畫單位之數量增減不超過20%者 <input type="checkbox"/> 四、地形、地質與原設計不符，原水保設施仍可發揮正常功能 <input type="checkbox"/> 五、變更水保設施位置者，原水保設施仍可發揮正常功能 <input type="checkbox"/> 六、變更水保設施之構造物斷面及邊水斷面，面積增加不超過20%或減少不超過10%，且不影響原構造物正常功能 <input type="checkbox"/> 七、因應實際需要，依水土保持技術規範增設必要臨時防災措施 <input type="checkbox"/> 八、其它未涉及變更水保開挖整地位置及水保設施之調整報備事項，如純屬建築配置變更、二樓板動驗前完工限制解列等
承辦監造技師確認安全無虞之簽證說明書	<input type="button" value="選擇檔案"/> 未選擇任何檔案 <input type="button" value="上傳檔案"/> <input type="button" value="X"/> ※上傳格式限定為pdf或doc檔案，大小請於50mb以內
<input type="checkbox"/> 經確認符合水土保持計畫審核監督辦法第19條變更設計且安全無虞。	

臺北市政府工務局大地工程處

110臺北市信義區松德路300號3樓 服務專線(02)27591109 臺北市民當家熱線1999
 建議使用IE8.0(含)以上，Chrome或Firefox版本瀏覽器 資料更新：2018.10.24 來訪人數：96128
 客服電話：02-27593001#3718 許先生 本系統由多維空間資訊有限公司開發維護 TEL:(02)27929328

圖 33：水土保持計畫設施調整報備申請單截圖

水土保持計畫完工申報書

完工申報編號	OA0910710000001																			
申報日期	2018-10-12																			
水土保持書件	水保局編號	TT9910706008																		
	計畫名稱	書件管理平台測試案件																		
	核定日期及字號	2018-07-04 北市工地審字第1077001111號																		
	實施地點及土地標示	<table border="1"> <thead> <tr> <th>序號</th> <th>區</th> <th>段</th> <th>小段</th> <th>地號</th> <th>使用 分區</th> <th>可利用 限度</th> <th>林地 類別</th> <th>地質敏 感區</th> </tr> </thead> <tbody> <tr> <td>1</td> <td>文山</td> <td>福源</td> <td>四</td> <td>82</td> <td>保護區</td> <td></td> <td></td> <td></td> </tr> </tbody> </table>	序號	區	段	小段	地號	使用 分區	可利用 限度	林地 類別	地質敏 感區	1	文山	福源	四	82	保護區			
	序號	區	段	小段	地號	使用 分區	可利用 限度	林地 類別	地質敏 感區											
	1	文山	福源	四	82	保護區														
水土保持施工許可證日期文號	2018-06-21 北市工地審字第1077001111號																			
開工日期	2018-06-21																			
水土保持義務人	姓名或名稱	許興舜																		
	身分證或營利事業統一編號	X120427757																		
	住居所或營業所	臺北市信義區松德路300號3樓																		
承辦監造技師	姓名	許興舜																		
	執業機構名稱	多維空間																		
	執業機構地址	松德路300號3樓																		
	執業執照字號																			
	營利事業統一編號																			
檢附文件	1.水土保持竣工書圖及照片	<input type="button" value="選擇檔案"/> 未選擇任何檔案 <input type="button" value="上傳檔案"/> <input type="button" value="x"/> <small>※ 上傳格式限定為pdf、odt或doc檔案，大小請於50mb以內</small> <input type="button" value="選擇檔案"/> 未選擇任何檔案 <input type="button" value="上傳檔案"/> <input type="button" value="x"/> <small>※ 上傳格式限定為CAD，檔案大小請於50mb以內</small>																		
	2.承辦監造技師簽證竣工核表 excel範本下載	<input type="button" value="選擇檔案"/> 未選擇任何檔案 <input type="button" value="上傳檔案"/> <input type="button" value="x"/> <small>※ 上傳格式限定為pdf、odt或doc檔案，大小請於50mb以內</small>																		
	3.聯外排水量抽排者，檢附水土保持專業技師簽證之查驗成果及後續管理維護計畫(包含至少3年期專業技師管理檢測委託契約)。	<input type="button" value="選擇檔案"/> 未選擇任何檔案 <input type="button" value="上傳檔案"/> <input type="button" value="x"/> <small>※ 上傳格式限定為pdf、odt或doc檔案，大小請於50mb以內</small>																		

臺北市政府工務局大地工程處
 110臺北市信義區松德路300號3樓 服務專線(02)27591109 臺北市民當家熱線1999
 建議使用IE11(含)以上，Chrome或Firefox版本瀏覽器 資料更新：2018.10.12 來訪人數：76337
 客服電話：02-27593001#3718 許先生 本系統由多維空間資訊有限公司開發維護 TEL:(02)27929328

圖 34：水土保持計畫完工申報書截圖